



Ken je positie.
Op welk terrein dan ook.

GARMIN www.garmin.be



| | | | |
|-----------|-------------------------------|-----------|------------|
| Accuracy | 15 m | Max Speed | 0.0 k/h |
| Elevation | 831 f/t | Sunrise | 12:06 a.m. |
| Heading | N | Sunset | 09:47 a.m. |
| Location | N 48°10.846' E 011°36.094' | | |
| Speed | 10.0 k/h | | |

Algemene kenmerken:

▶ Doordacht ontwikkeld

Compact, licht, waterbestendig en makkelijke bediening ook met handschoenen, de 60 reeks is opgewassen tegen de moeilijkste condities.

▶ Makkelijke navigatie

Plan en volg je route van punt naar punt, met de zekerheid dat je steeds je positie en het verwachte tijdstip van aankomst kent.

▶ Ga 'Geocachen'

Speciale geocaching functie voor gebruik met mygarmin.com - makkelijk downloaden van cache coördinaten rechtstreeks in je toestel.

| | | | |
|---------|----------|-------------|------------|
| Speed | 10.0 k/h | Elevation | 831 f/t |
| Heading | N | Time of Day | 11:13 a.m. |
| | | | |



GPSMap 60 Cx / CSx model:

▶ Hooggevoelige GPS ontvanger

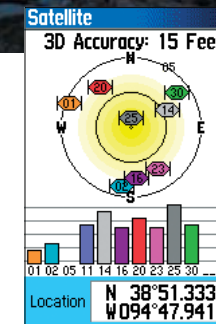
Dankzij de hooggevoelige GPS ontvanger en WAAS / EGNOS mogelijkheden, kan u uw positie nauwkeurig bepalen, tot zelfs diep in wouden of canyons.

▶ Makkelijke data overdracht

Met een USB kabel en de Trip and Waypoint Manager software CD, slaat u uw waypoints op en is het beheren en delen van je routes erg makkelijk.

▶ Perfect uitleesbaar kleurenscherm

Dankzij een 256 kleuren TFT display en regelbare contrastniveaus, is het scherm erg duidelijk en makkelijk leesbaar in alle lichtomstandigheden.



Topografische kaart



▶ Uitbreidbaar geheugen

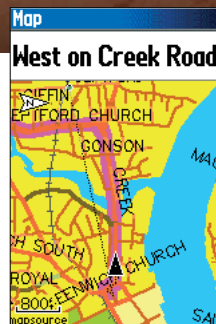
Gebruik een voorgeladen geheugenkaartje of laad zelf vanop je PC detailkaarten over om topografische kaarten of straatkaarten te zien.

▶ Routeberekening

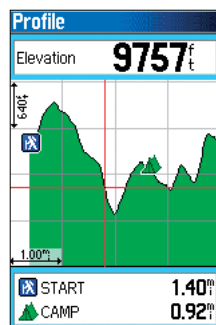
Gebruik van de City Navigator kaart laat toe je route terug naar huis te berekenen na je avontuurlijke dag. Dus je GPS is ook nog geschikt voor navigatie in de wagen.

▶ Hoogtemeter en Kompas

Heel accurate hoogte, profiel en koers informatie, ook bij stilstand.
(Alleen op GPSmap 60CSx)



City Navigator kaart




GARMIN www.garmin.be

GARMIN www.garmin.be

GARMIN www.garmin.be

De GPS 60 Reeks



| Eigenschappen | GPS 60 | GPSMap® 60 | GPSMap® 60Cx | GPSMap® 60CSx |
|---|-----------------------------|-----------------------------|-----------------------------------|-----------------------------------|
| Afmeting toestel, B x H x D: | 6.1 x 15.5 x 3.3 cm | 6.1 x 15.5 x 3.3 cm | 6.1 x 15.5 x 3.3 cm | 6.1 x 15.5 x 3.3 cm |
| Afmeting scherm, B x H: | 3.8 x 5.6 cm | 3.8 x 5.6 cm | 3.8 x 5.6 cm | 3.8 x 5.6 cm |
| Schermpixelresolutie, B x H: | 160 x 240 pixels | 160 x 240 pixels | 160 x 240 pixels | 160 x 240 pixels |
| Schermtyp: | 4 grijswaarden LCD | 4 grijswaarden LCD | 256 kleurscherm TFT | 256 kleurscherm TFT |
| Gewicht: | 198 g met batterijen | 198 g met batterijen | 198 g met batterijen | 198 g met batterijen |
| Batterijen (niet bijgeleverd): | 2 AA batterijen | 2 AA batterijen | 2 AA batterijen | 2 AA batterijen |
| Autonomie: | tot 28 uur | tot 28 uur | tot 28 uur | tot 28 uur |
| Waterbestendig: | Ja (IPX7) | Ja (IPX7) | Ja (IPX7) | Ja (IPX7) |
| Hooggevoelige ontvanger: | - | - | Ja | Ja |
| PC verbinding: | Serieel en USB | Serieel en USB | Serieel en USB | Serieel en USB |
| Basiskaart: | - | Ja | Ja | Ja |
| Mogelijkheid tot inladen van kaarten: | Aanvaard POI data | Ja | Ja | Ja |
| Ingebouwd geheugen: | 1 MB | 24 MB | 1 MB | 1 MB |
| Uitbreidbaar geheugen: | - | - | 64 MB microSD kaart (bijgeleverd) | 64 MB microSD kaart (bijgeleverd) |
| Waypoints: | 500 | 500 | 1,000 | 1,000 |
| Routes: | 50 | 50 | 50 | 50 |
| Track log: | 10,000 punten, 20 tracks | 10,000 punten, 20 tracks | 10,000 punten, 20 tracks | 10,000 punten, 20 tracks |
| Routeberekening: | - | Ja | Ja | Ja |
| Electronisch kompas: | - | - | - | Ja |
| Barometrische hoogtemeter: | - | - | - | Ja |
| WAAS/EGNOS Compatibel: | - | - | Ja | Ja |
| Geocaching functie: | Ja | Ja | Ja | Ja |
| Jacht/Vis kalender: | Ja | Ja | Ja | Ja |
| Zon en maan informatie: | Ja | Ja | Ja | Ja |
| Oppervlakteberekening: | Ja | Ja | Ja | Ja |
| Eigen POI's (mogelijkheid tot bijladen van punten of interest) | - | - | Ja | Ja |

Compatibele Toebehoren

| | | | | |
|------------------------------|----------------------------|---|-----------------------------|-----------------------------|
| Fietssteun: | Ja | Ja | Ja | Ja |
| Autosteun: | Ja | Ja | Ja | Ja |
| Bootsteun: | Ja | Ja | Ja | Ja |
| 12V adapter: | Ja | Ja | Ja | Ja |
| Draagtasje: | Ja | Ja | Ja | Ja |
| Stretchtasje: | Ja | Ja | Ja | Ja |
| Topomap België: | Ja (alleen PC planning) | Ja (route planning + gelimiteerde kaartopslag) | Ja (volledig compatibel) | Ja (volledig compatibel) |
| Voorgeladen geheugenkaarten: | - | - | Ja | Ja |

▶ Wereldleider in GPS navigatie

Surf naar www.garmin.be en bekijk er alle toestellen in de categorieën Auto, Fitness, Outdoor en Marine



AUTOMOTIVE

FITNESS

OUTDOOR

MARINE

De GPS 60 Reeks



Avontuur is geëvolueerd.

GARMIN™